



**КОМИТЕТ ИМУЩЕСТВЕННЫХ ОТНОШЕНИЙ  
АДМИНИСТРАЦИИ ПЕРМСКОГО МУНИЦИПАЛЬНОГО ОКРУГА**

**РЕШЕНИЕ**

о размещении объектов № 535

Пермский край  
Пермский муниципальный округ

06.03.2025

Комитет имущественных отношений администрации Пермского муниципального округа разрешает Акционерному обществу «Газпром газораспределение Пермь» (ИНН 5902183841, ОГРН 1025900512670, почтовый адрес: 614000, г. Пермь, ул. Петропавловская, 43)

размещение объекта «Газопровод-ввод по адресу: д. Кондратово, ул. Полевая, д. 12» (газопровод давлением до 1.2 Мпа, для размещения которого не требуется разрешения на строительство)

на землях государственная собственность на которые не разграничена и муниципальной собственности

на срок 1 год

Местоположение: Пермский край, Пермский м.о., д. Кондратово

Приложение: схема предполагаемых к использованию земель или части земельного участка.

Особые условия использования:

- 1) При размещении газопровода учесть параметры ширины проезда улично-дорожной сети, во избежание сужения полосы отвода дороги.
- 2) При условии получения разрешения на производство земляных работ.

Заместитель председателя комитета

(подпись, печать)

М.В. Королева



# Схема предполагаемых к использованию земель или части земельного участка

Объект: "Газопровод-ввод по адресу: д. Кондратово, ул. Полевая, д. 12"

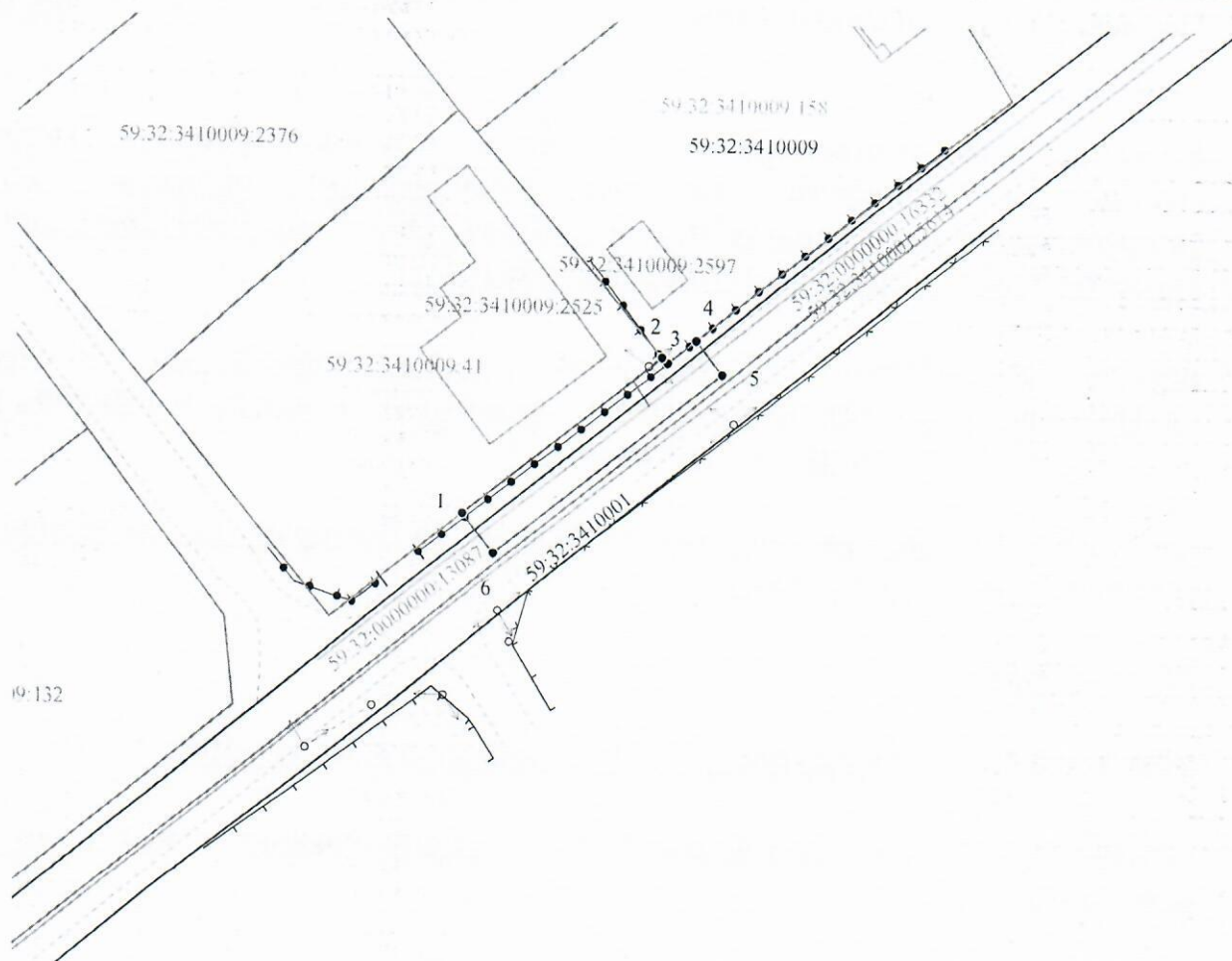
Местоположение: Пермский край, Пермский м.о., д. Кондратово

Площадь земель или части земельного участка, кв.м.: 67

Категория земель: земли населённых пунктов





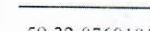
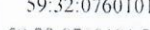
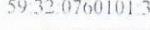

Вид разрешенного использования земельного участка: отсутствует

Обозначение характерных точек границ №	Координаты (СК - 59)	
	X	Y
<b>ЗУ1 (I)</b>		
1	515402.01	2223976.67
2	515412.72	2223990.34
3	515412.37	2223990.74
4	515413.86	2223992.68
5	515411.62	2223994.49
6	515399.28	2223978.82
1	515402.01	2223976.67




Масштаб 1:500

**Условные обозначения:**

-  - граница части земельного участка, занимаемой на период строительства
-  - граница земельного участка ранее учтенного в ЕГРН, установленная в соответствии с требованиями земельного законодательства
-  - граница кадастрового квартала
-  - кадастровый номер квартала
-  - кадастровый номер земельного участка в КК
-  - проектируемый газопровод
-  - существующий газопровод
-  - граница зоны с особыми условиями использования территории, учтенная в ЕГРН

**Описание границ смежных землепользователей:**  
от т.1 до т.2 - 59.32.3410009.41,  
от т.2 до т.4 - 59.32.3410009.158.

Заявитель  Косачев О.В., по доверенности  
(подпись, расшифровка подписи) № 2355 от 09.12.2024  
МП Верно  
(для юридических лиц и ИП)